



Správa Krkonošského
národního parku

Veřejná vyhláška

Vrchlabí 28. 11. 2017
čj. KRNAP 10328/2017

Správa Krkonošského národního parku ve Vrchlabí jako orgán státní správy myslivosti pro území Krkonošského národního parku (dále jen „Správa“ a „KRNAP“) příslušný podle ust. § 57 odst. 5 zákona č. 449/2001 Sb., o myslivosti, ve znění pozdějších předpisů (dále jen „zákon o myslivosti“, vydává podle § 9 odst. 3 zákona o myslivosti a v souladu s ust. § 171 a násl. zák. č. 500/2004 Sb., správní řád, ve znění pozdějších předpisů (dále jen „správní řád“) toto

OPATŘENÍ OBECNÉ POVAHY č. 1/2017 o zákazu vstupu na vybraná místa KRNAP

Předmět úpravy

1. Tímto opatřením obecné povahy se z důvodu ochrany přezimující zvěře do roku 2020 včetně stanoví zákaz vstupu na vybrané úseky účelových komunikací a cest na území KRNAP v období od 1. 12. do 30. 4. kalendářního roku.
2. Soupis úseků komunikací a cest, na něž se zakazuje vstup, včetně jejich zákresů v mapách, je uveden v Příloze 1 a Příloze 2 tohoto opatření obecné povahy, které jsou jeho nedílnou součástí.
3. V terénu budou předmětné přístupové komunikace a cesty Správou KRNAP označeny textem „Zákaz vstupu“ a dočasně na nich budou umístěny fyzické zábrany.

Odůvodnění

Dočasný zákaz vstupu na vybraná místa je vyhlášován podle ust. § 9 odst. 3 zákona č. 449/2001 Sb., o myslivosti, ve znění pozdějších předpisů (dále jen „zákon o myslivosti“), a to převážně na shodných místech jako v minulých letech (opatření obecné povahy Správy KRNAP č. 1/2014, kterým se z důvodu ochrany přírody stanoví dočasný zákaz vstupu na některé části území KRNAP).

Podle § 9 odst. 3 zákona o myslivosti může orgán státní správy myslivosti na žádost uživatele honitby, zejména v době hnízdění, kladení a odchovu mláďat nebo provádění lovů, nařídit přiměřené omezení nebo i zákaz vstupu do honitby nebo jejích částí, omezení jízdy koňmi a tažnými psy a omezení jiných sportovních nebo zájmových činností. Uvedená opatření se nevztahují na hospodářskou činnost vlastníků, popřípadě nájemců honebních pozemků.

Správa KRNAP jako orgán státní správy myslivosti příslušný podle ust. § 57 odst. 5 zákona o myslivosti pro území národního parku a současně též uživatel honitby je oprávněna rozhodnout, že se omezuje či dokonce zakazuje vstup do honitby či do některé její části, nebo že se zakazuje provozování určitých činností v rámci celé honitby či v její části. Tak je tomu i v tomto případě, kdy je omezen vstup do honitby z důvodu umístění tzv. přezimovacích obůrek pro jelení zvěř či přikrmování zvěře v těchto lokalitách v době zimní nouze. Vybraná místa, na nichž je zakazován vstup veřejnosti, jsou totiž úseky účelových komunikací a cest, které vedou k přezimovacím objektům a krmelištím.

Restrikce neslouží toliko ochraně zvěře, ale i k ochraně přírody a krajiny. Pro zajištění rovnováhy v ekosystémech má zajištění nerušeného pobytu lesní zvěře v krajině v zimním období velký význam. Na území KRNAP se tento požadavek týká především zvěře jelení, která se v zimním období přirozeně stahuje do nižších horských poloh. Avšak většina míst v těchto nižších polohách je však právě v zimním období hojně využívána lyžaři a ostatními zimními návštěvníky hor. Jelení zvěř, která má v zimním období zvýšený energetický výdej, trpí při častém rušení stresem. Správa KRNAP se proto snaží soustředit zvěř v klidnějších oblastech, kde však může okusem terminálů i bočních výhonků dřevin a ohryzem kůry z kmenů mladých jehličnatých porostů způsobit značné škody na lesních porostech. K zamezení těchto jevů je proto jelení zvěř regulována na minimální stavy. Pro zbývající jedince zřizuje Správa KRNAP tzv. přezimovací obůrky, ve kterých se jelení zvěř shromažďuje, protože v nich má zajištěn klid a pravidelný přísun potravy. Dále jsou také zřizována krmeliště pro zvěř. Tímto způsobem jsou eliminovány škody na lesních porostech.

V obůrkách či u krmelišť je však jelení zvěř soustředěna na relativně malém prostoru, a je proto žádoucí zabránit jejímu rušení a plašení z důvodu pohybu osob, které by mohlo vést např. k prorážení plotu stresovanými jedinci zvěře či případně i k jejich úhynu.

Termín platnosti zákazu vstupu byl stanoven od prosince do konce dubna tak, aby kolidoval s předpokládaným termínem výskytu sněhové pokrývky. Platnost opatření obecné povahy je stanovena od roku 2017 do roku 2020 včetně.

Návrh opatření obecné povahy byl zveřejněn na úřední desce Správy KRNAP a všech 11 obcí, jejichž území se dotýká. K návrhu nebyly uplatněny žádné připomínky ani námítky.

Poučení

Podle § 173 odst. 2 zákona č. 500/2004 Sb., správní řád, ve znění pozdějších předpisů, proti opatření obecné povahy nelze podat opravný prostředek. Porušení stanoveného zákazu vstupuje přestupkem podle § 63 odst. 1 písm. a) zákona o myslivosti postžitelným pokutou až do výše 10 000 Kč.

Účinnost

Toto opatření obecné povahy nabývá účinnosti dnem vyvěšení této veřejné vyhlášky na úřední desce Správy KRNAP.

Přílohy

Příloha č. 1: soupis komunikací s dočasným zákazem vstupu

Příloha č. 2: mapový zakresl komunikací se zákazem vstupu

Ing. Jan Hřebačka
ředitel

(otisk úředního razítka Správy KRNAP č.2)

Vyvěšeno na úřední desce Správy KRNAP: 28. 11. 2017

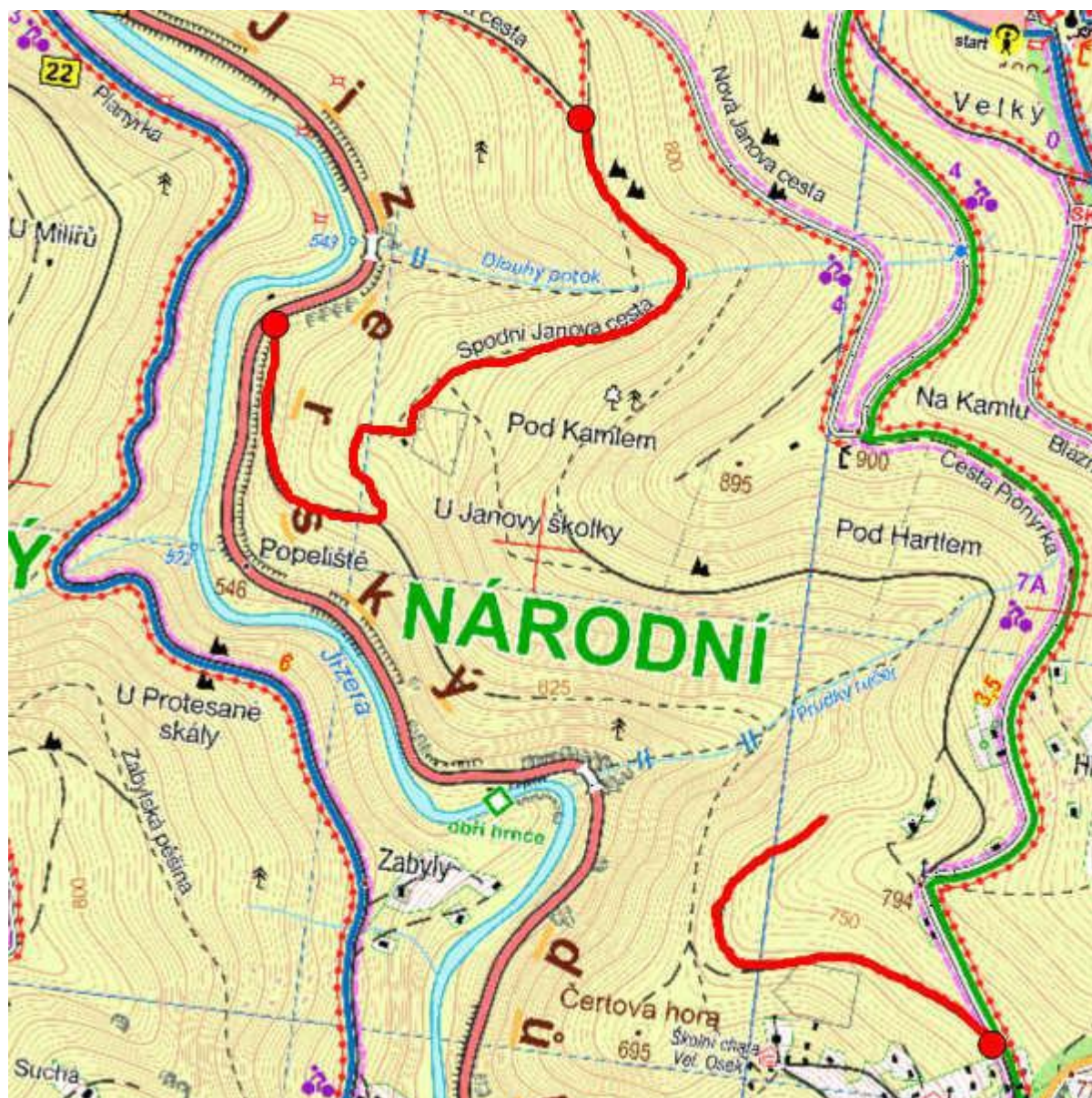
Soupis komunikací s dočasným zákazem vstupu:

	Místní označení účelové komunikace	Počátek úseku se zákazem vstupu	Konec úseku se zákazem vstupu	Území obce
1.	Spodní Janova cesta	výjezd ze silnice I. tř. č. 14 v lokalitě Dlouhý potok ve směru z Mýta na Vilémov	křižovatka cest Spodní Janova cesta a Malinová cesta	Harrachov
2.	Fišerova rokle	na odbočce cesty z Dolní Rokytnice na Studenov v místě protnutém hranicí NP s místním označením „Hranice“	přezimovací obůrka	Harrachov
3.	Nad Dušnicí	křižovatka cest Nad Dušnicí a Nad Vejpalicemi	křižovatka cest Nad Dušnicí a Ke školce	Horní Dušnice - Jablonec nad Jizerou
4.	Vysoký hřbet	Křižovatka na pravé straně silnice č. 286 ve směru na Dolní Mísečky v lokalitě Skelné Hutě	přezimovací obůrka	Vítkovice
5.	Obora Školky	Judeichova cesta	slepá svážnice	Špindlerův Mlýn
6.	Ke Krakonošově strouze	křižovatka s cestou k Assmannově studánce	Bedřichov u kamenného mostu	Špindlerův Mlýn
7.	Zvonička – Klauslův potok	Klauslovy Boudy, okraj lesa	přezimovací obůrka	Špindlerův Mlýn
8.	Povalková	křižovatka s cestou Struhadla	přezimovací obůrka	Špindlerův Mlýn
9.	Hromovka – Michlův Mlýn	rozc. U Hromovky	nad Michlovým Mlýnem okraj lesa	Špindlerův Mlýn
10.	Horní Velbloudka	křižovatka s cestou Pařízek pod Janským vrchem	křižovatka se žlutou turistickou cestou	Vrchlabí
11.	Čermákova cesta	Horní Velbloudka	Bucharova cesta mezi Předním a Zadním Žalým	Vrchlabí
12.	Hádek	kraj lesa (hranice NP) na cestě z Dolního Dvora na Hádek	odbočka z Horské silnice do údolí Zlatého potoka	Dolní Dvůr

13.	Digrin	kraj lesa před obůrkou na odbočce z asfalt. silnice Lánov – Bönischovy Boudy	na modré turist. cestě z Rejdiště do Dolního Dvora v místě zvaném „U Buku“	Černý Důl
14.	Cestník – Filip	místo zvané „Cestník“ na cestě z Horních Albeřic na Malou Úpu	křižovatka žluté a modré turistické cesty v Horních Lysečínách	Horní Maršov
15.	Jana bouda – Pěnkavák	přibližně 450 m nad křižovatkou s cestou z Dolní Malé Úpy do lokality Janovy Boudy	závora	Pec pod Sněžkou
16.	Pevnost	okraj lesa v jižním rohu pastviny nad Pevností	přezimovací obůrka	Špindlerův Mlýn
17.	Gagarin	500 m nad Penzionem Duha	Husí potok – brod, 1000 m nad křižovatkou v Luisině údolí	Dolní Dvůr

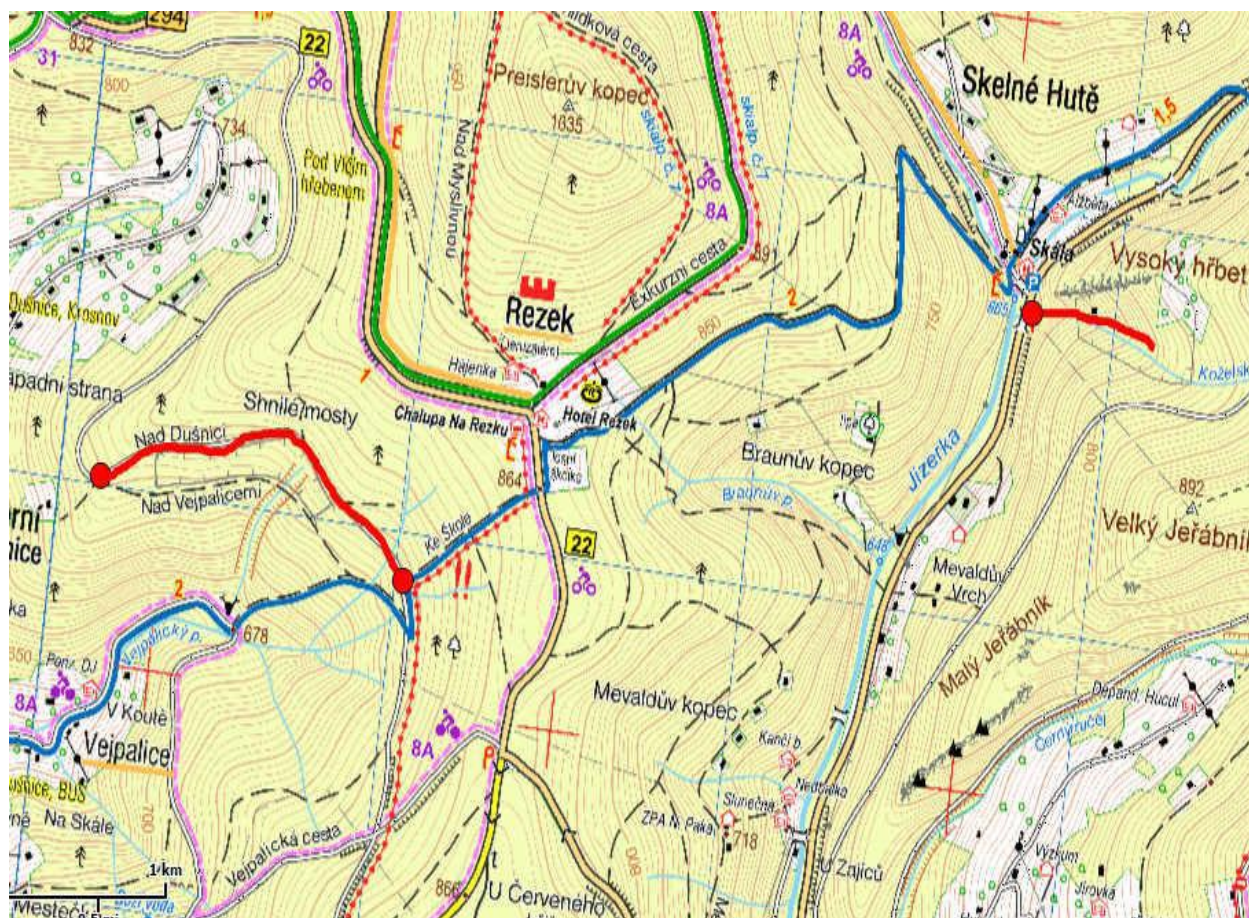
Mapový zákres komunikací se zákazem vstupu

1. Spodní Janova cesta
2. Fišerova rokle



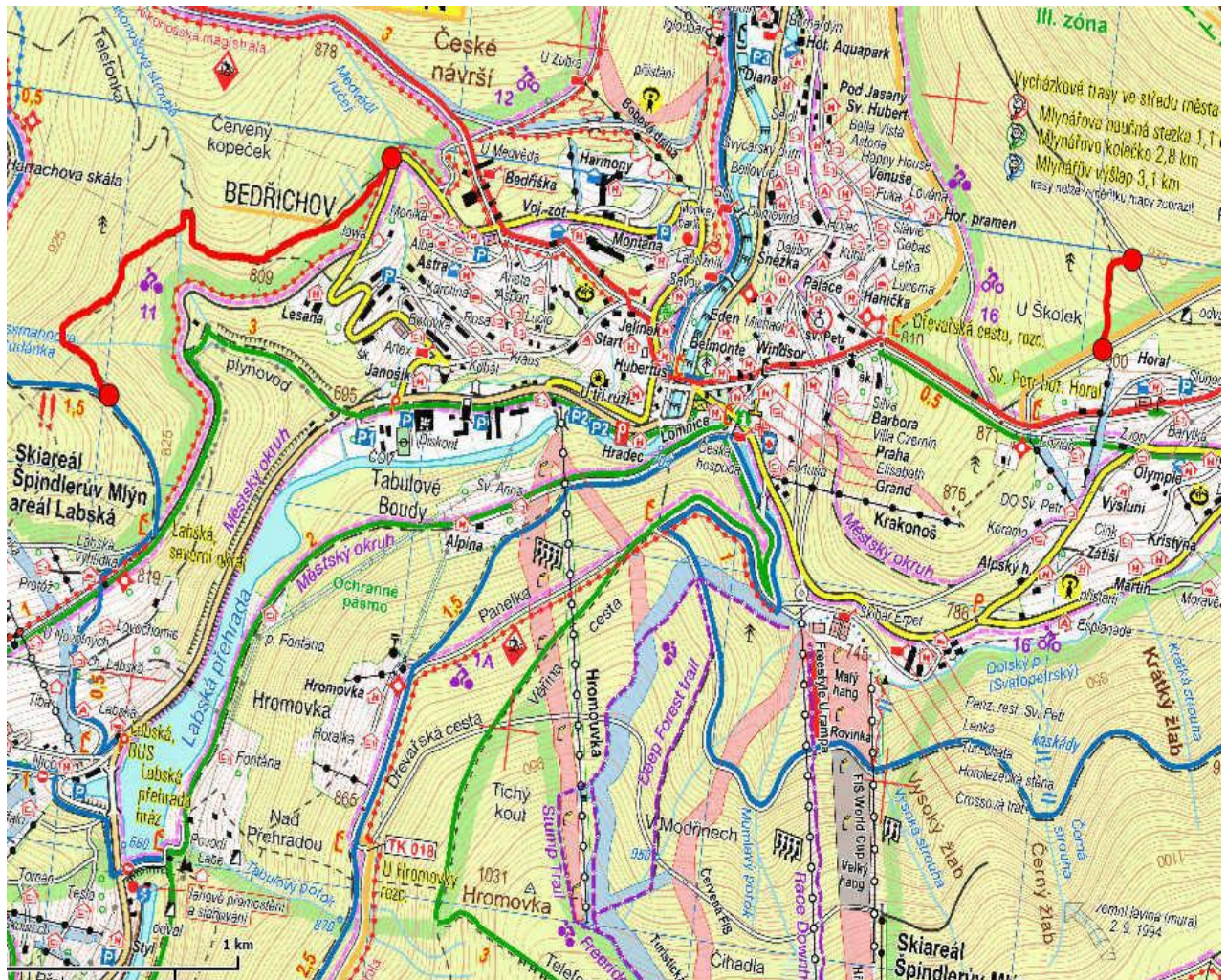
3. Nad Dušnicí

4. Vysoký hřbet



5. Obora Školky

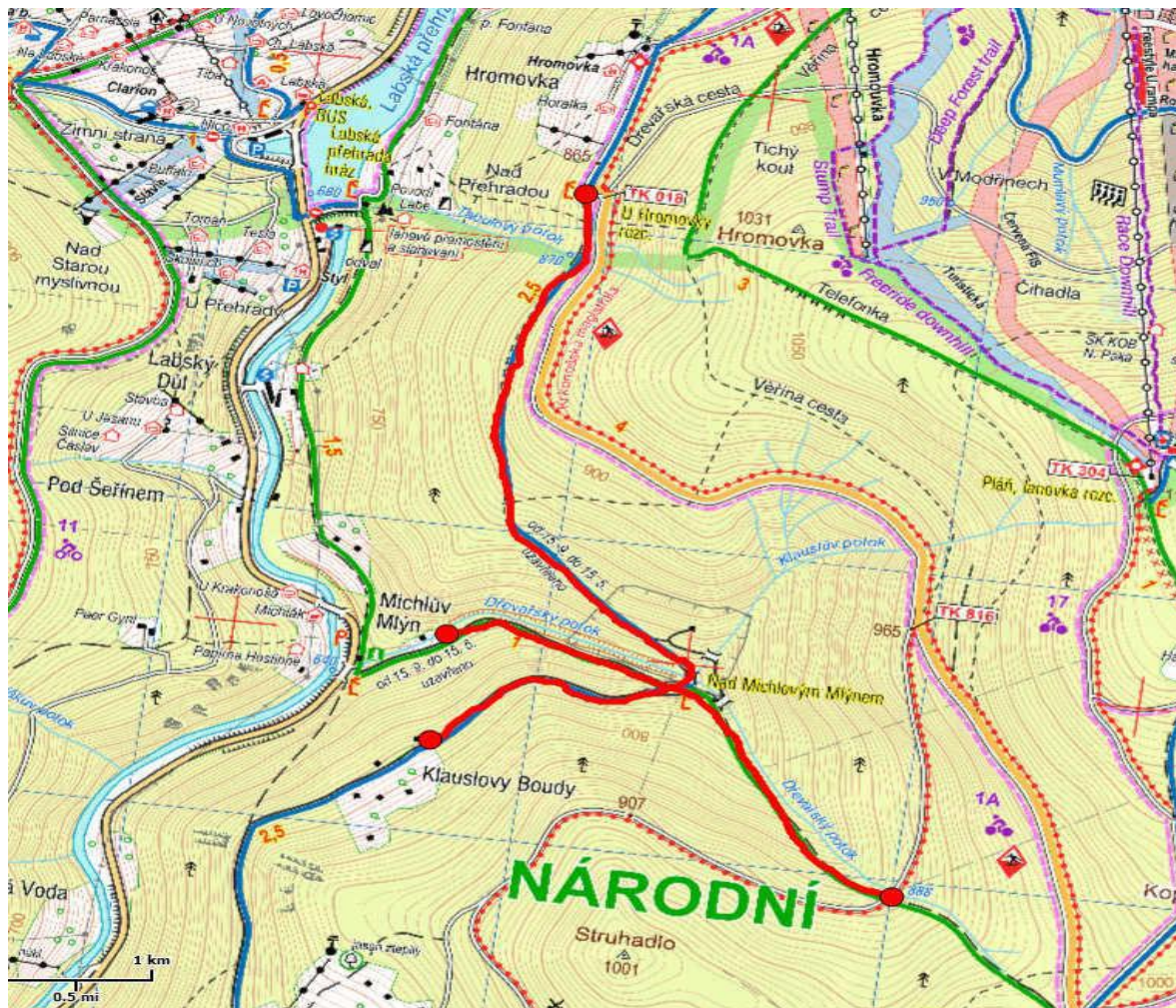
6. Ke Krakonošově strouze



7. Zvonička – Klauslův potok

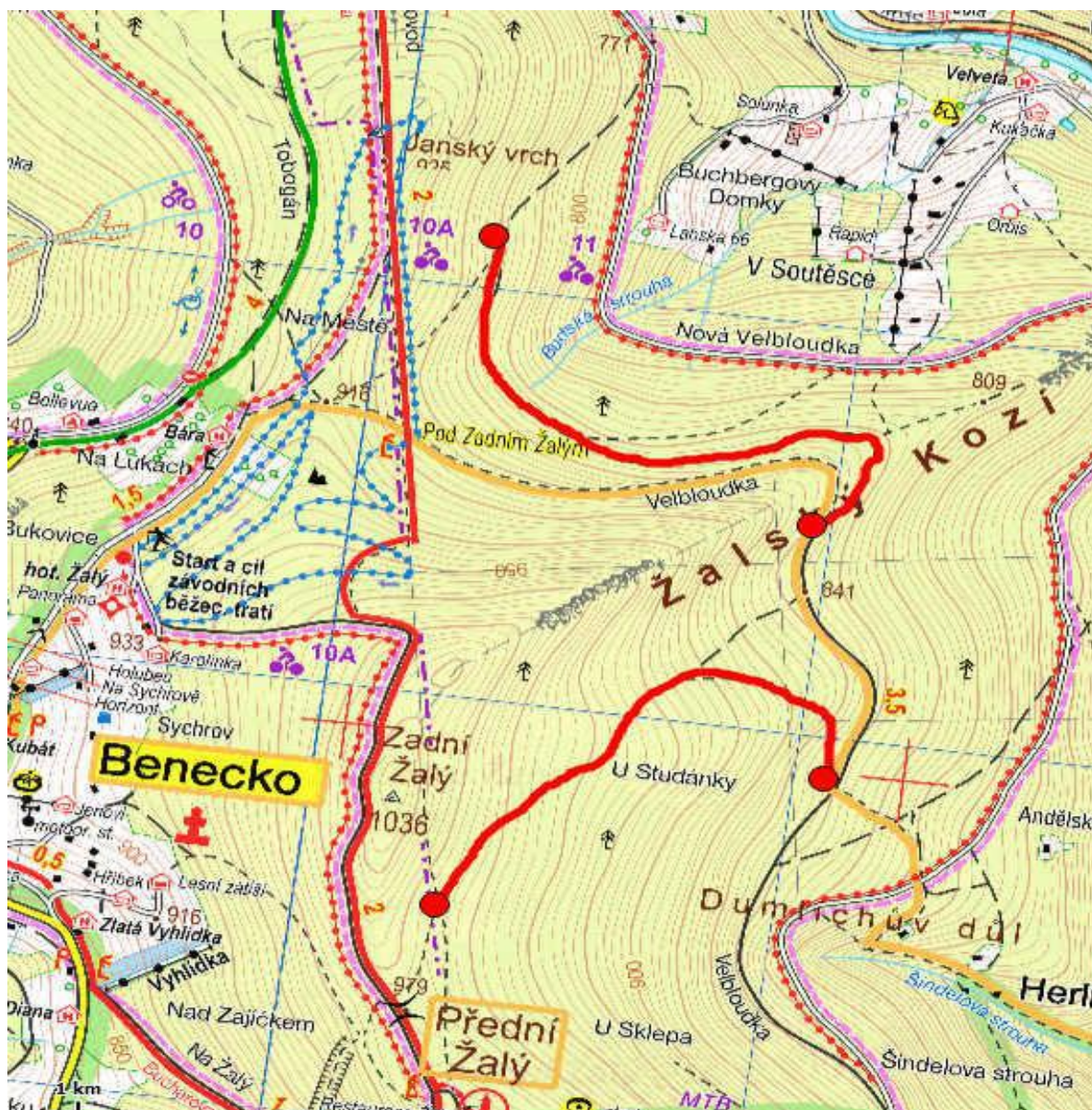
8. Povalková

9. Hromovka – Michlův Mlýn



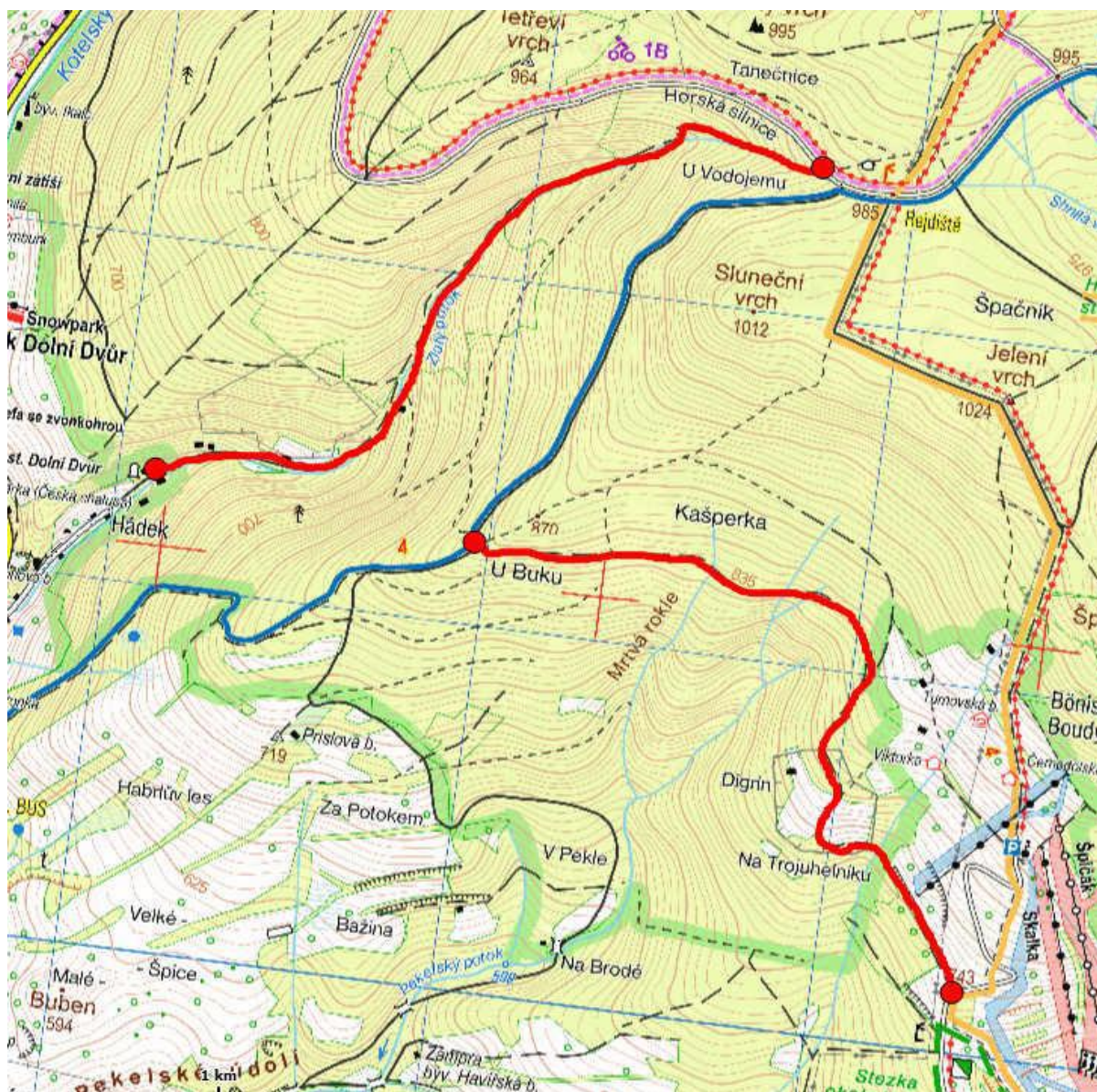
10. Horní Velbloudka

11. Čermákova cesta



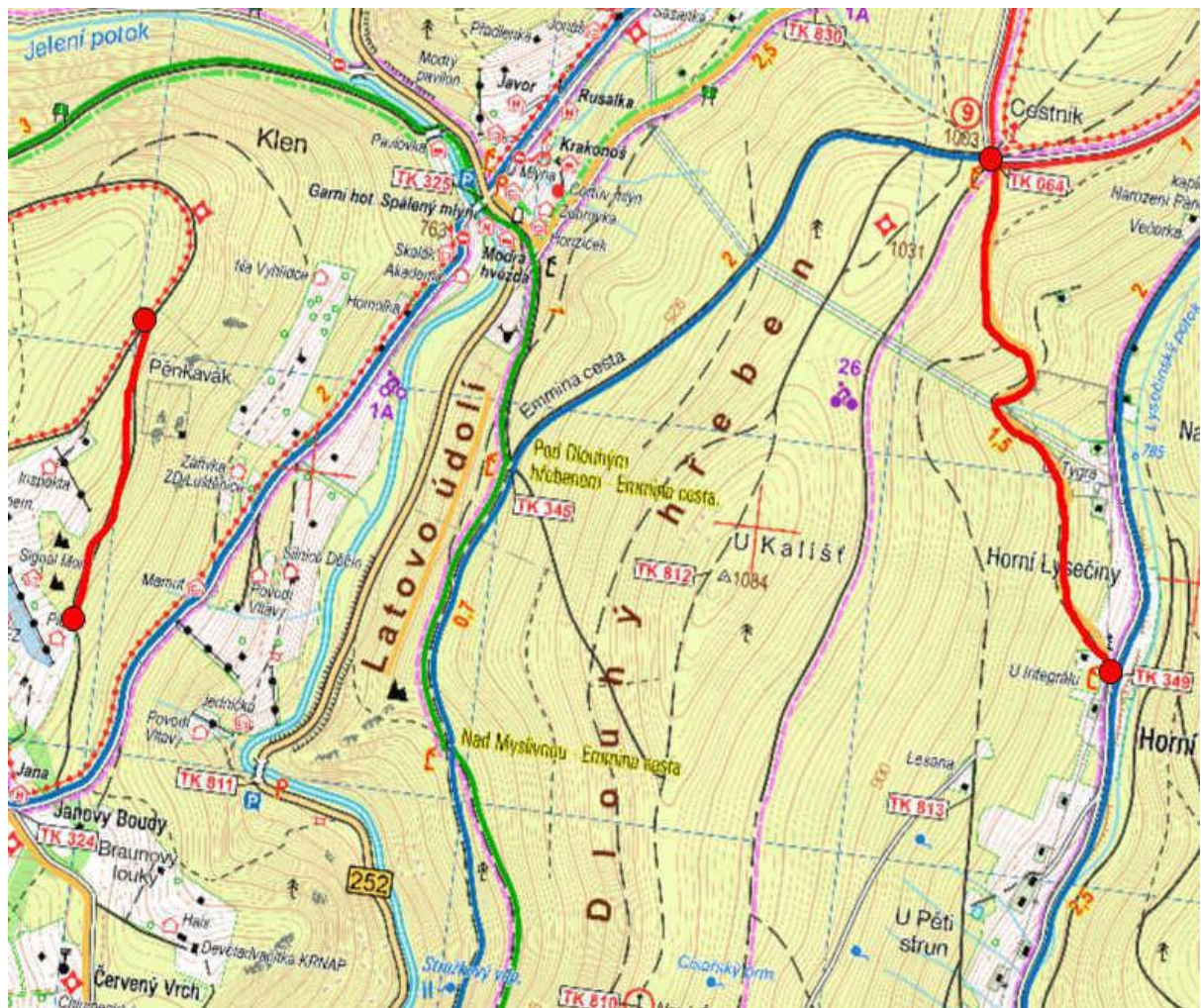
12. Hádek

13. Digrín

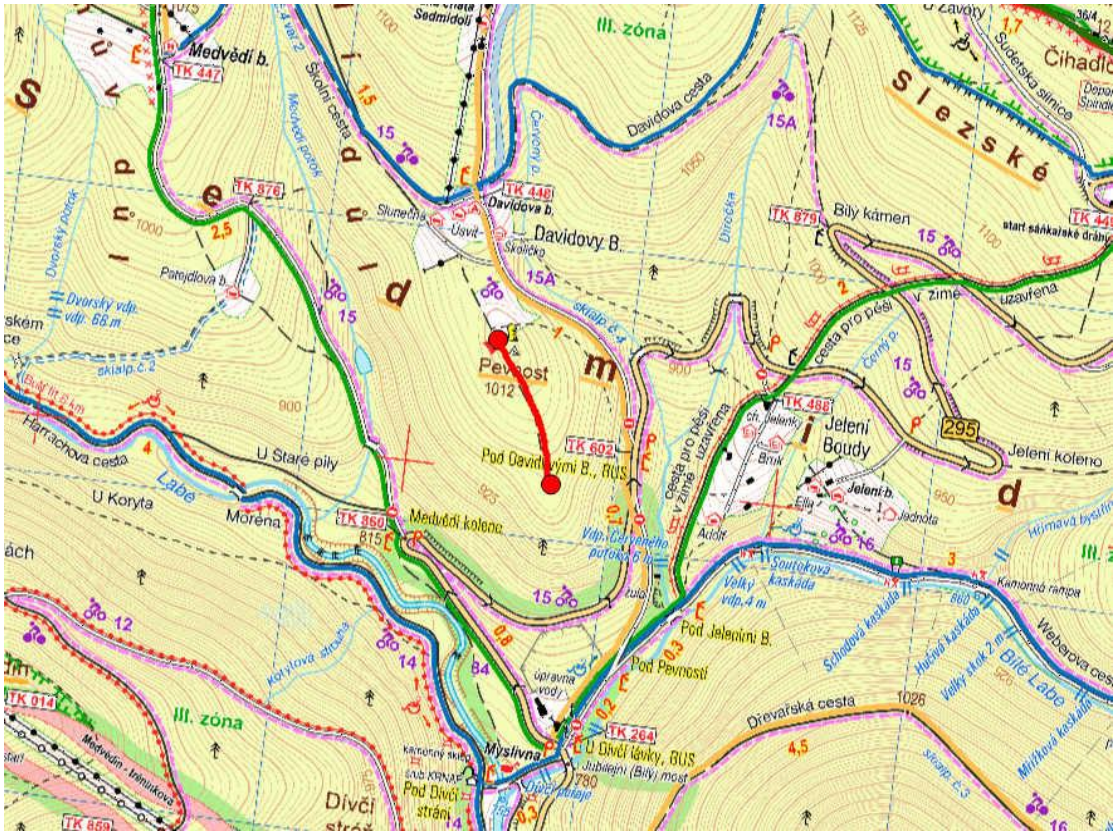


14. Cestník – Filip

15. Jana bouda – Pěnkavák



16. Pevnost



17. Gagarin

