



Správa Krkonošského
národního parku

Vrchlabí 1.12.2010
č.j. KRNAP 10051/2010

Opatření obecné povahy č. 8/2010 Správy Krkonošského národního parku ve Vrchlabí

o omezení vstupu z důvodu ochrany přírody

Správa Krkonošského národního parku ve Vrchlabí (dále jen „Správa“) jako orgán státní správy ochrany přírody a krajiny pro území národního parku a jeho ochranného pásma, příslušný dle § 78 odst. 1 zákona ČNR č. 114/1992 Sb., o ochraně přírody a krajiny, v platném znění (dále jen „zákon“), vydává podle § 64 a § 78 odst. 2 písm. o) zákona toto opatření obecné povahy (dále jen „opatření“):

Čl. 1

Předmět úpravy

- (1) Účelem opatření je omezit přístup veřejnosti a stanovit podmínky vstupu do některých míst a lokalit KRNAP za účelem provozování skialpinismu v průběhu zimních sezón 2010/2011 a 2011/2012.
- (2) Skialpinismus lze **volně** provozovat:
 - a) na celém území KRNAP na v zimě přístupných cestách (i lesních) a na trasách se zimním tyčovým značením,
 - b) na území 2. a 3. zóny KRNAP **všude** kromě lesů, oplocených pozemků, pozemků ve vlastnictví fyzických osob a tras uvedených níže.
- (3) Kromě míst uvedených v bodě (2) se skialpinisté mohou pohybovat **pouze za podmínek stanovených dále v tomto opatření** i po trasách, jejichž popis a mapový zákres jsou uvedeny v příloze tohoto opatření. Všechny tyto trasy jsou vyznačeny GPS souřadnicemi, které jsou zveřejněny na webových stránkách Správy KRNAP (www.krnep.cz).

Čl. 2

Podmínky vstupu

Na trasy uvedené v čl. 1 písm. (3) tohoto opatření lze vstupovat pouze za dodržení těchto podmínek:

- (1) Všechny trasy uvedené v čl. 1 písm. (3) tohoto opatření budou skialpinisté užívat pouze za takové sněhové pokrývky, při níž nebude docházet k poškození vegetace (tj. minimálně 30 cm zhutnělého sněhu).
- (2) Všechny trasy uvedené v čl. 1 písm. (3) tohoto opatření mohou být kombinovány s pohybem po místech popsanych v čl. 1 odst. (2) tohoto opatření, pouze úseky vedoucí 1. zónou KRNAP musí být dodrženy a není možné z nich vybočovat.
- (3) Do lavinového terénu (trasy č. 1, 2, 3 a 6) lze vstupovat pouze s bezpečnostním lavinovým vybavením.
- (4) Před vstupem do lavinového terénu (trasy č. 1, 2, 3 a 6) se skialpinisté budou předem informovat (např. u Horské služby) o stupni lavinového nebezpečí v dané lavinové oblasti a těmto informacím přizpůsobí svou další činnost.

Čl. 3

Odůvodnění

Skialpinismus je pro účely tohoto opatření chápán jako specifický pohyb na lyžích v horském terénu. Jeho charakteristickým znakem je výbava zcela jiná než pro běžecké lyžování - lyže konstrukcí velmi blízké sjezdovým lyžím, stoupací pásy pro strmé výstupy a vázání umožňující chůzi a bezpečný sjezd. Boty jsou kompromisem mezi sjezdovými botami a plastovými pohorkami. Skialpinistickou výstroj začali používat nejprve horolezci a někteří lyžaři, nyní se jedná o aktivitu využívanou širokou veřejností, jejíž obliba díky dostupnosti vybavení a popularitě stále roste.

Správa KRNAP byla požádána o možnost zpřístupnění některých částí KRNAP (včetně 1. zóny) pro pořádání skialpinistických túr a kurzů. Protože však skialpinismus představuje aktivitu, o kterou je mezi veřejností velký zájem, Správa KRNAP považuje za vhodnější umožnit vstup veřejnosti do takových částí KRNAP (i v 1. zóně KRNAP), kde je možné tyto sportovní aktivity regulovat, nastavit pravidla pro chování, a snížit tak nebezpečí nelegálního vstupu a pohybu skialpinistů na území KRNAP a zároveň omezit nebezpečí, které z neregulovaného pohybu plyne jak pro samotné skialpinisty (možnost zabloudění, zával lavinou apod.), tak i pro přírodní prostředí (rušení zvláště chráněných druhů živočichů, např. sokola stěhovavého, tetřívka obecného, poškozování mladých výsadeb v rámci obnovy lesa, zvýšený pohyb lidí a techniky při pátrání po ztracených skialpinistech, poškození přírody lavinami, které by se za jiných okolností neuvolnily apod.).

Podmínkou vstupu do míst s lavinovým nebezpečím je i vybavení skialpinisty přiměřeně bezpečnostním lavinovým vybavením, za které Správa KRNAP považuje např. lavinový vyhledávač, sondu, lopatu, lékárničku, telefon, popř. batoh s „air-bag“ systémem.

Správa KRNAP posuzovala, zda by činnost mohla významně ovlivnit zachování předmětu ochrany zvláště chráněného území. V tomto případě je přesvědčena, že by k významnému ovlivnění z výše uvedených důvodů dojít mohlo. A proto byly stanoveny podmínky, jejichž účelem je tyto nepříznivé dopady buď odstranit, nebo maximálně zmírnit.

Čl. 4

Závěrečná ustanovení

- (1) Opatření o omezení vstupu z důvodu ochrany přírody, včetně přílohy je uloženo na Správě, u pověřených obecních úřadů a u obecních úřadů obcí, jejichž územního obvodu se opatření týká.
- (2) Porušení povinností stanovených tímto opatřením lze postihnout jako přestupek nebo protiprávní jednání podle § 87 a § 88 zákona.

Čl. 5

Účinnost

Toto opatření nabývá účinnosti dne 1.12.2010.

Čl. 6

Poučení

Proti opatření obecné povahy nelze podat podle § 173 odst. 2 správního řádu opravný prostředek.

Příloha

popis tras pro skialpinisty a jejich zákres do výřezu turistické mapy

Ing. Jan Hřebačka, v. r.
ředitel Správy KRNAP

Příloha k návrhu opatření obecné povahy č. 8/2010

Popis tras pro skialpinisty a jejich zákres do výřezu turistické mapy (trasy lze využívat oboustranně)

(slovní popis tras dle map 1: 25 000 Krkonoše-Východ (vyd. 2009) a Západ (vyd. 2006), nakladatelství ROSY, Rohlík a syn, Mělník)

Trasa č. 1

Svatý Petr – po sjezdovce Stoh A – po modré Cesta úbočím Stohu (Klínová) – Klínové boudy – po zelené k Chalupě na rozcestí – dále po červené k Výrovce – po zelené Dlouhým dolem – Svátý Petr



Trasa č. 2

Martinova bouda – po zelené k Labské boudě – po modré do Labského dolu – Labským dolem po modré k Dvorskému potoku – po pěšině k Patejdlově boudě – po zelené k Martinově boudě



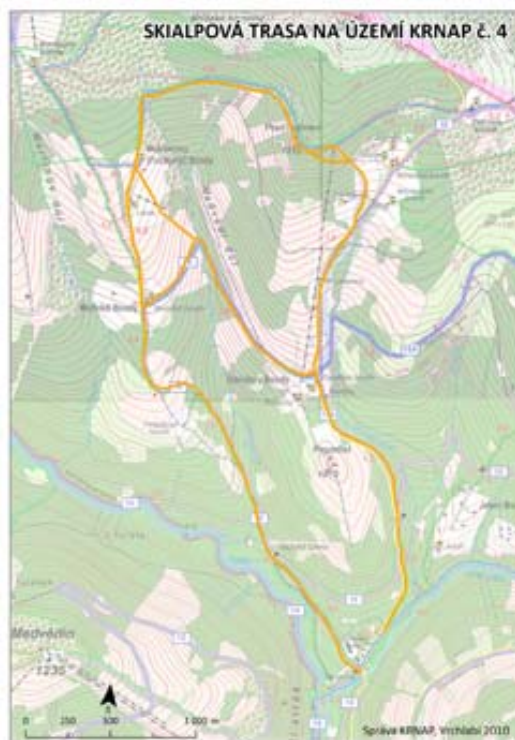
Trasa č. 3

Špindlerův Mlýn – po žluté po Dřevařské cestě – Bouda U Bílého Labe – po modré (Weberova cesta) údolím Bílého Labe – v závěru odbočení z modré značky (Weberova cesta) k Bílému Labi, přechod a výstup podél toku na levé straně po proudu – Luční bouda – po červené Starou Bucharovou cestou k Tetřevímu žlabu – po vrstevnicové svážnici do Hrazeného dolu – žlabem podél Hrazeného potoka – Dlouhý důl – po zelené do Svatého Petra



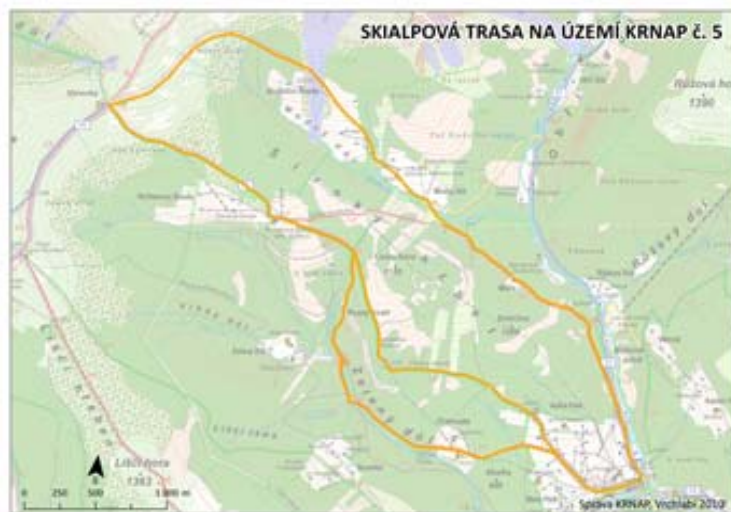
Trasa č. 4

Medvědí koleno – po zelené k Medvědí boudě – po žluté na Brádrlerovy Boudy – po modré směr Ptačí kameny – necelý 1 km pěšina pod Moravskou boudou – sjezd po žluté k Davidově boudě – Školní cestou po modré buď k Medvědí boudě a po zelené do Medvědího kolene, nebo šikmo vzhůru 150 m výstup na Brádrlerovy boudy



Trasa č. 5

Pec pod Sněžkou – po červené výstup do Modrého dolu – zimní tyčovaná cesta Modrým dolem k Výrovce – po zelené přes Richterovy Boudy sjezd – Pec pod Sněžkou (varianta s odbočkou na červenou na rozcestí U Richterových Bud do Zeleného dolu nebo na červenou Železnou stezku)



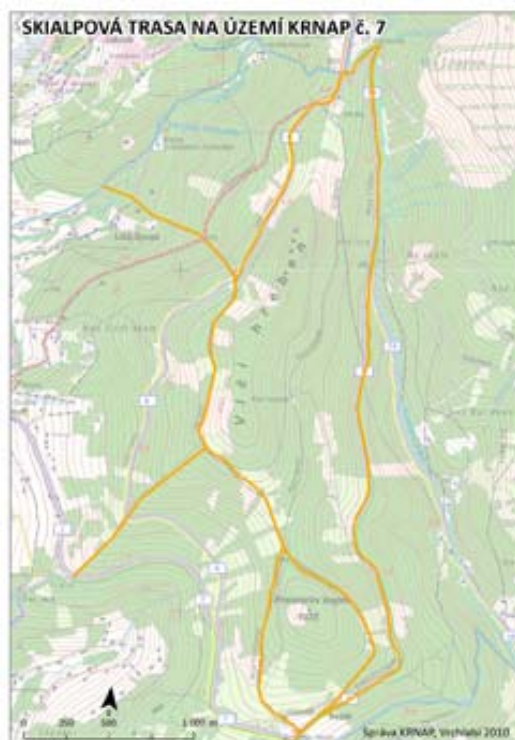
Trasa č. 6

Pec pod Sněžkou – po modré do Obřího dolu, výstup do sedla pod bývalou Obří boudou – po červené přes vrchol Sněžky – dolů po žluté k horní stanici lanovky na Růžové hoře – sjezd průsekem pod lanovkou – dolní stanice lanovky – po žluté na zelenou do Bukového údolí – Pec pod Sněžkou



Trasa č. 7

Rokytnice nad Jizerou – výstup podél potoka v Lišším Doupěti – napojení na žlutou značku (Vlčí cesta) – Okružní cesta – sjezd průsekem U Vlka – Vrata – napojení na trasy KČT



Trasa č. 8

Hoření Domky – výstup po modré sjezdovce – dále po modré značce na rozcestí Zadní Plech – po žluté na Krakonošovu snídani – po modré (Harrachovou cestou) výstup na rozcestí U Čtyř pánů – po zelené (České cestě) – Růženčina zahrádka – po červené do Kotelského sedla – varianta 1: tyčovaná cesta – Lysá hora – po sjezdovkách sjezd do Rokytnice nad Jizerou, varianta 2: po červené sjezd na Dvoračky, odtud sjezd po značených cestách do Rokytnice nad Jizerou nebo přes Vlčí hřeben

