



	turistické značené trasy, rozcestník		hranice národního parku (NP)
	striped-marked trails, signpost		border of national park
	Streifen-Markierung, Kreuzwegwieser		border of Nationalparks
	naучные тропы		hranice I. a II. zóny NP
	Lehrpfad		border of I. and II. zone of nat. park
	trasy pro cykloturistiku KRNAP		Grenze der I. und II. Zone
	bike path with number (national park)		státní hranice
	markierte Radwege (Nationalpark)		national border
	cyklotrasa s číslem mimo KRNAP		Staatsgrenze
	marked bike path with number		přírodní památka a zvláštní území
	Radweg mit Nummer		protected territory, natural curiosity
	zájmovost, paragliding, lezecký středisko		Naturschutzgebiet, Naturerlebnisort
	point of interest, paragliding, horse riding		jeskyně, kom. bývalý důl, důl
	Sehenswürdigkeit, Paragliding, Reitmöglichkeit		cave, stone-st, former mine, mine
	lanovka, lyžařský vleč		Höhle, Steinbruch, außer Betrieb, Betrieb
	cable-car, ski lift		osamělá skála, místo roztělu
	Schwebebahn und Sesselfift, Skilift		isolated rock, view point
	železnice se stanicí		alleinstehender Felsen, Aussichtspunkt
	railway with station		parkoviště, koupaliště, kemping
	Bahnlinie mit Bahnhof		parking, swimming pool, camping
	horská služba, rozhledna		Parkplatz, Schwimmbad, Campingplatz
	mountain rescue service, viewing tower		Informační centrum, muzeum
	Bergrettungsdienst, Aussichtsturm		Touristeninformation, Museum

0 1 km 2 km 3 km

Mapový podklad: © SHOCart s.r.o. a Kartografie HP s.r.o., 2018
 Zpracovala Kartografie HP s.r.o., Jičín, www.kartografiehp.cz ve spolupráci se Správou KRNAP ve Vrchlabí





KRKONOŠSKÉ VÝLETY – VÝCHOD



Kunčická lanovka

Nejdelší střeoevropská lanovka a současně poslední technická lanovka protíná krajinu mezi Černým Dolem a Kunčicemi nad Labem, místo lidí však vozí vápenec. Dobře ji uvidíte při cestě autem z Vrchlabí do Trutnova.

1



Muzeum Podzemí Krkonoš v Černém Dole

Stálá expozice podzemí Krkonoš se nachází v suterénu budovy Úřadu městyse Černý Důl. Seznámí s historií dolování v Krkonoších, velmi zajímavá je replika dřevěné stoupy na drcení rudy a také velké bloky krkonošských hornin.

2



Naučné stezky Berghaus a sv. Barbory, Černý Důl

Berghaus je jednou z mála lokalit, kde byly zachovány pozůstatky po dolování z nejstarších dob. Naučnou stezku nalezneme asi dva kilometry od obce. Prostřednictvím deseti zastavení připomene dávno zaniklé doly a vysvětlí některé způsoby středověké těžby. Naučná stezka sv. Barbory provede po blízkém okolí obce a nabídne krásné panoramatické vyhlídky.

3



Rozhledna Hnědý vrch Pec pod Sněžkou

K rozhledně na stejnojmenném vrchu vede sedačková lanovka, kterou si lze zpříjemnit výstup do 1 207 m n. m. Věž je tvořena šesti dřevěnými sloupy spojenými ocelovou konstrukcí s několika vyhlídkovými patry. Rozhledna s vyhlídkovou plošinou ve výšce 27 m je přístupná zdarma.


4



Kaplička v Obřím dole

Drobná stavba bývalé kapličky se nachází na modré trase procházející Obřím dolem. V kapličce je vyobrazena přírodní katastrofa z 29. 7. 1897, kdy mohutné deště uvedly do pohybu zemní laviny – mury, které přímo v Obřím dole usmrtily 7 jeho obyvatel. Jedna z těchto mur dokonce narazila do této kapličky. Až sem je cesta z Pece pod Sněžkou příjemnou bezbariérovou procházkou, odtud už strmě stoupá a má kamenitý povrch.

5



Šímovy Chalupy

K nejdlehlším osadám Krkonoš, kam se v zimě dá dostat jen velmi obtížně a není tam elektřina, patří Šímovy Chalupy nad Lvím dolem. Nepřístupnost místa zabránila přestavbám těchto krkonošských chalup, proto si zachovaly typický architektonický ráz odrážející zdejší velmi tvrdé podnebí. Každý detail v konstrukci má svůj funkční význam. Enkláva je chráněnou vesnickou zónou.


6



Čertův mlýn, Spálený Mlýn

Na křížovatce turistických cest mezi Malou Úpou a Portášovými Boudami, které nabízejí krásné výhledy do Latova údolí, je v Dolní Malé Úpě hotel Spálený Mlýn a nedaleko něj chata Krakonoš. U ní narazíte na dřevěného Krakonoše a také půvabný pohádkový Čertův mlýn, který je poháněný vodou a dělá radost dětem již od 60. let minulého století.


7



Infocentrum Malá Úpa – trosky havarovaného letadla Junkers 52

Pozůstatky největší letecké tragédie v Krkonoších na konci druhé světové války v roce 1945, které přes 53 let pokrývaly úbočí Obřího hřebene, části masivu Sněžky, jsou dnes vystaveny v Informačním centru v Malé Úpě.

8



Kostel sv. Petra a Pavla Malá Úpa

Barokní kostel sv. Petra a Pavla je srdcem půvabné horské obce a leží téměř v 1 000 m n. m. Kostel byl postaven na konci 18. století a ve své době byl nejvyšše položeným kostelem v Čechách. Než ho místní budaři postavili, museli za bohoslužbami docházet až do kostela v Horním Maršově.

9



Muzeum Vápenka Horní Albeřice

Expozice zachycuje zdánlivě obyčejné příběhy lidí z Albeřického údolí a připomíná rozpolcenou historii tohoto polozapomenutého koutu Krkonoš. Klíče k malému muzeu vybudovanému na osmiboké kamenné věži šachtové vápenky z 19. století si vyzvedněte v Informačním centru Veselý výlet v Horním Maršově. www.veselyvylet.cz

10



Lysečinská jehla

Lysečinská skalní jehla je zajímavým, asi 8 metrů vysokým vápencovým útvarem. Stojí nad soutokem Lysečinského a Albeřického potoka.

11



Lysečinská kaplička

Krásným poutním místem je malá kaplička u cesty v Horních Lysečínách, která vznikla pravděpodobně ve druhé polovině devatenáctého století. Na přelomu tisíciletí byla znovu postavena z naprosté ruiny a vyzdobena náročnou, avšak trvalou technologií malby do syrové omítky.

12



Hrádek Aichelburg, Horní Maršov

Není to žádný hrad, ale památník hraběte Bertolda Aichelburga, místního chlebováře, osvíceného panovníka a špatného podnikatele. Do roku 1883 sloužil jako oblíbené místo s krásnou vyhlídkou do údolí. V roce 1945 byl už jen zapomenutou zříceninou. Hradní společnost Aichelburg a Správa Krkonošského národního parku hrádek obnovila a v roce 2000 otevřela veřejnosti. Klíče od hradu si vyzvedněte v Informačním centru Veselý výlet v Horním Maršově. www.veselyvylet.cz

13



Křížová cesta Temný Důl

Křížová cesta z Temného Dolu začíná stoupat na Starou horu asi 200 m od Infocentra Veselý výlet. Má 14 zastavení, která tvoří původní pískovcové kapličky s moderními smaltovanými obrazy. Příběh posledních dní Ježíše je ukryt ve výrazných barvách a tvarech. Pokud jej neznáte, pomůže vám brožura o této cestě, která je v prodeji v blízkém Informačním centru Veselý výlet. Cesta Na konci cesty najdete i studánku, které má podle pověstí léčivé účinky.

14



Klauzový (Těsný) důl

Romantická rokle mezi Černou horou a Světlou nad Janskými Lázněmi skrývá Černohorský potok a jeho divoké kaskády. Klauzovým dolem vede rekonstruovaný turistický chodník, který toto tajuplné a divoké místo zpřístupňuje nejen lázeňským hostům.

15



Stezka korunami stromů Krkonoše, Janské Lázně

Krásu krkonošských lesů od kořenů až po koruny zdejších majestátních stromů pohodlně, poutavě a bezbariérově ukazuje 440 m dlouhá vodorovná stezka a 45 m vysoká vyhlídková věž. Při procházce uvidíte jednoho tajemného živočicha, který jinde než v Krkonoších nežije. www.stezkakrkonoze.cz

16



Kolonáda Janské Lázně

Náměstí Janských Lázní zdobí prosklená secesní kolonáda z roku 1904, která byla navržena vídeňským architektem Brangem a dnes slouží jako odpočinková lázeňská kavárna. Postavena je na pilotech nad Janským potokem, který je sveden do podzemního tunelu.

17



Hřbitovní kostel + DOTEK Horní Maršov

Dům Obnovy Tradic, Ekologie a Kultury v bývalé barokní faře v Horním Maršově je příkladem jedinečného spojení kulturní památky s provozem vybaveným moderními technologiemi – vytápění na biomasu, solárními kolektory, rekuperací. V Domě je středisko ekologické výchovy, kde návštěvníky velmi rádi provedou. V okolí je umístěno několik různě náročných hledáček, k nimž dostanete pokyny v místní informačním centru. Za prohlídkou stojí nedaleký renesanční kostel Nanebevzetí Panny Marie z konce 16. století. www.dotek.eu

18



Naučná stezka Černohorské rašeliniště

Při nenáročném výletu do sedla mezi Černou horou a Světlou se dozvíte více o největším a nejstarším lesním rašeliništi na území Krkonošského národního parku. Také zjistíte, jak rašeliniště vzniká, kdo jím hýbe a kdo ho zabíjí. Cestu si lze usnadnit lanovkou z Janských Lázní. Naučnou stezku zřídila Správa Krkonošského národního parku.

19



Vyhlička Modré kameny

Ze skalního křemencového útvaru na jižním úbočí Světly nad Janskými Lázněmi je po celý rok krásný rozhled do širého kraje. Asi osm metrů vysoká kamenná vyhlídka je dostupná po schodech vytesaných do skály.

20



Slunečná stráň

Přírodní památka Slunečná stráň, ležící pod Kravím vrchem nad Svobodou nad Úpou, je pozoruhodná především díky hojnému výskytu několika druhů orchidejí. Odsud je také krásný výhled do krajiny na působivou scenérii Sněžky, Černé hory a dalších krkonošských vrcholů. Přírodní památku udržuje Správa KRNAP.

21



Sklenářovický most

Středověký kamenný most vede přes Zlatý potok nedaleko cesty z Mladých Buků na Rýchory. Je postavený z místního kamene bez malty a betonu, který by jednotlivé kameny spojoval. Je až neuvěřitelné, že po tomto mostku dříve jezdila velká nákladní auta s dřevem!

22



Bystřická kaple

Bystřická kaple Navštívení Panny Marie u Mladých Buků v údolí Zlatého potoka připomíná historii po druhé světové válce zaniklé osady Bystřice a nedalekých Sklenářovic. Kaplička byla obnovena v roce 2015, ta původní byla podle farní kroniky vysvěcena už v roce 1829. Opravu této milé stavby zajistila Správa KRNAP.

23



Naučná stezka Rýchory

Po nejvýhodnějším hřbetu Krkonoš vede naučná stezka, kde uvidíte „teplé“ Sněžné Domky, nežádoucí smřčinu i rovinu starší než Krkonoše. Naučnou stezku zřídila Správa KRNAP.

24



Bartův les

Nejrozsáhlejší pozůstatky po těžbě zlata v Krkonoších najdeme na jižních svazích Rýchor v Bartově lese. Největší rozmach těžby se datuje od poloviny 16. do konce 18. století. Díky těžbě dostal nedaleký městy Svoboda nad Úpou od císaře Rudolfa II. status horního města.

25



Velké Típelty Boudy

Odlehlá luční enkláva s roztroušenými chalupami vznikla díky těžbě dřeva pro potřeby horníků v 16. století. Boudy hospodářických starousedlíků, dnes již jen rekreační chalupy, se řadí mezi nejzachovalejší soubory lidové architektury v Krkonoších a jsou vyhlášenou vesnickou památkovou zónou.

26